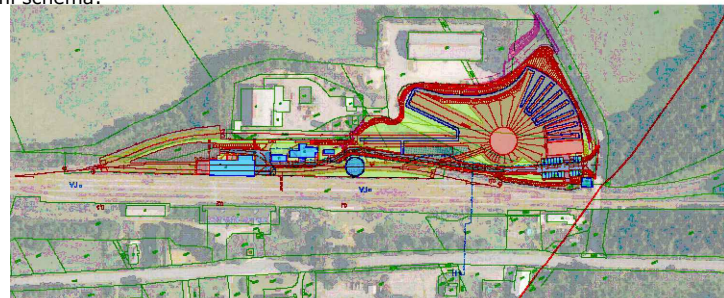




Souřadnicový systém JTSK, Výškový systém B. p.v., ±0,000 = 544,030 m.n.m.					
Jiná ověření:			Paré:		
Orientační schéma: 			Razítko oprávněné osoby:		
Podpis: _____			Datum: _____		
Revize:	Datum:	Popis:			Kontroloval:
00	25.02.2024	Dokumentace pro provádění stavby			
Stavebník / investor					
Adresa:		Pardubický kraj			
Zástupce investora:		Komenského náměstí 125, 532 11 Pardubice			
Adresa:		JUDr. Martin Netolický, Ph.D., hejtmán			
		-			
Zhotovitel díla:					
Adresa:		Prodin a.s.			
Kontakt:		K Vápence 2745, Pardubice 530 02		SKUPINA VENTO	
		T: +420 466 055 111			
		E: info@prodin.cz			
Zhotovitel části / objektu:		Prodin a.s.			
Adresa:		K Vápence 2745, Pardubice 530 02		SKUPINA VENTO	
Kontakt:		T: +420 466 055 111			
		E: info@prodin.cz			
Hlavní projektant (HIP):	Ing. Petr Prchal		Specialista:	Ing. Jméno Příjmení	
Název stavby / akce:					
Areál železničního depa v Dolní Lipce			Označení investora: OR-22-24401		
Adresa stavby: obec Dolní Lipka			Zakázka: 31/22/242.208		
Název části: Dokumentace stavebního objektu			Označení části: SO16 - D.1.1.16		
Název objektu / dílčí části: OBSLUŽNÁ KOMUNIKACE A ZPEVNĚNÉ PLOCHY			Označení objektu / komplexu: SO 16		
Název přílohy: PRACOVNÍ PŘÍČNÉ ŘEZY			Číslo přílohy: b-007		
Název dílčí části přílohy: Zpracovatel přílohy: Ing. Marek Kozminský			Měřítko: 1:100		
Odpovědný projektant: Ing. Petr Prchal			Formáty: 6xA4		
Kraj: Katastrální území: Dolní Lipka [629588]			TUDU:		
Pardubický Smluvní datum zpracování: 25.02.2024			Stupeň dokumentace: DPS		
Úmístění investora: Stupeň dokumentace: LdC			Smluvní datum zpracování: 25.02.2024		
Objekt:			Průběžník: Příloha: Rozvoje:		